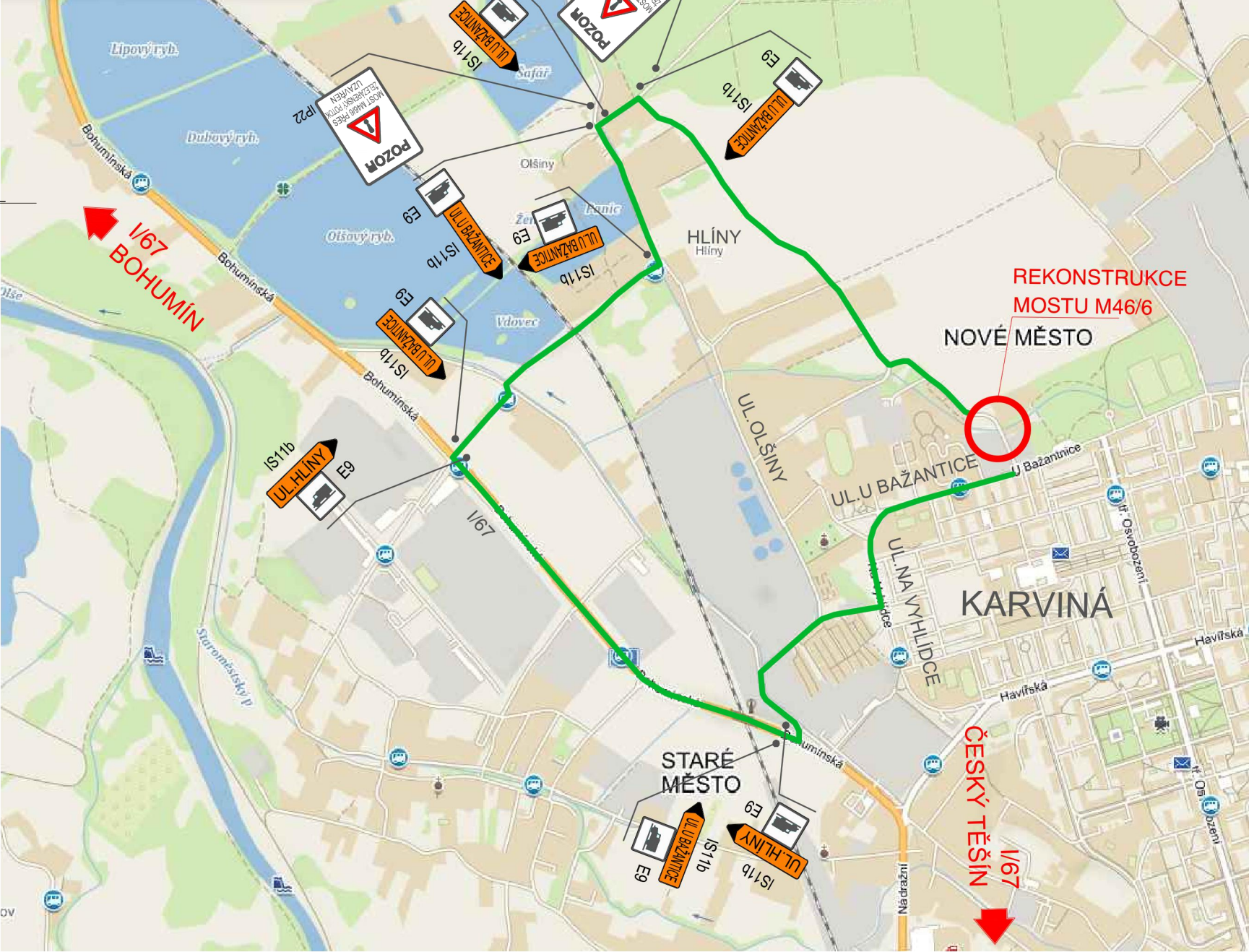


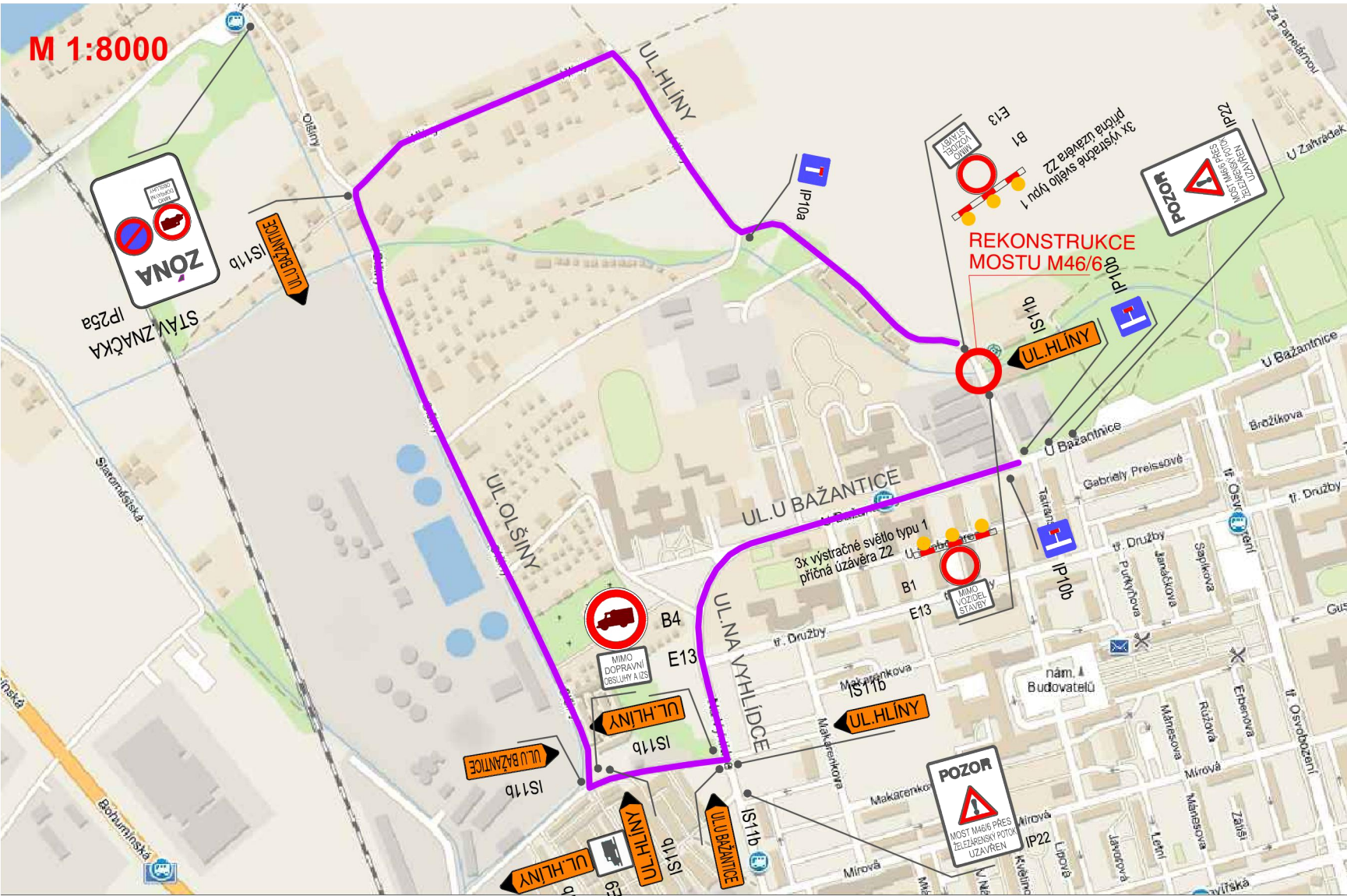
SITUACE OBJÍZDNÝCH TRAS
M 1:20 000



LEGENDA:





- REKONSTRUOVANÝ MOST M46/6
- NÁVRH OBJÍZDNÉ TRASY PRO DOPRAVNÍ OBSLUHU A IZS
- NÁVRH OBJÍZDNÉ TRASY PRO NÁKLADNÍ AUTOMOBILY
- IS11b
UL. HLÍNY
- PROVIZORNÍ DOPRAVNÍ ZNAČENÍ

M 1:8000



C

SYSTÉM JTSK, B.P.V.

ZODPOVĚDNÝ PROJEKTANT	ING. KAREL KUBZA		<div> PONVIA construct</div> <div>PONVIA construct s.r.o. Krapkova 1159/3, Olomouc 779 00 M 724 192 010 E-mail ales.semotam@ponvia.cz www.ponvia.cz</div>	
VYPRACOVAL	ING. KAREL KUBZA			
KONTROLOVAL	ING. KAREL KUBZA			
KRAJ, MěÚ, ObÚ	KRAJ MORAVSKOSLEZSKÝ, K.Ú. KARVINÁ-MĚSTO			
OBJEDNATEL	STATUTÁRNÍ MĚSTO KARVINÁ, FRYŠTÁTSKÁ 72/1, FRYŠTÁT, 73301 KARVINÁ			
NÁZEV AKCE: REKONSTRUKCE MOSTU M46/6 PŘES ŽELEZÁRENSKÝ POTOK U BAŽANTNICE V KARVINÉ-NOVÉM MĚSTĚ			DATUM	11/2019
			FORMÁT	4xA4
			MĚŘITKO	1:100
			STUPEŇ	PDPS
NÁZEV VÝKRESU: SITUACE OBJÍZDNÝCH TRAS			Č. SOUPRAVY	Č. VÝKRESU C.3